



Commune de Corserey

Révision générale du plan d'aménagement local (PAL)

Dimensionnement de la zone à bâtir





Dossier final d'approbation

Echelle 1:5'000

23 octobre 2017

Légende




Surfaces en zone à bâtir

-  Surface résidentielle construite
-  Surface résidentielle construite au cours des 15 dernières années (2004-2018) : 33'751 m²
-  Surface non construite : 23'200 m²
-  Autre surface en zone à bâtir

Calcul de dimensionnement résidentiel

Facteur de dimensionnement : 1,0
 Surface non construite admise : 33'751 m² × 1,0 = 33'751 m²
 Bilan : 33'751 m² - 23'200 m² = **marge de 10'551 m²**

Autres éléments

-  Plan d'aménagement de détail (PAD) obligatoire
-  Bâtiment non cadastré
-  Surface boisée

ARCHAM ET PARTENAIRES SA

Aménagement du territoire et urbanisme
 Route du Jura 43, 1700 Fribourg
 Téléphone 026 347 10 90
 info@archam.ch, www.archam.ch

Mandat : 1127 / st
 Document : 3_Corserey_FD.mxd
 Format : A3

